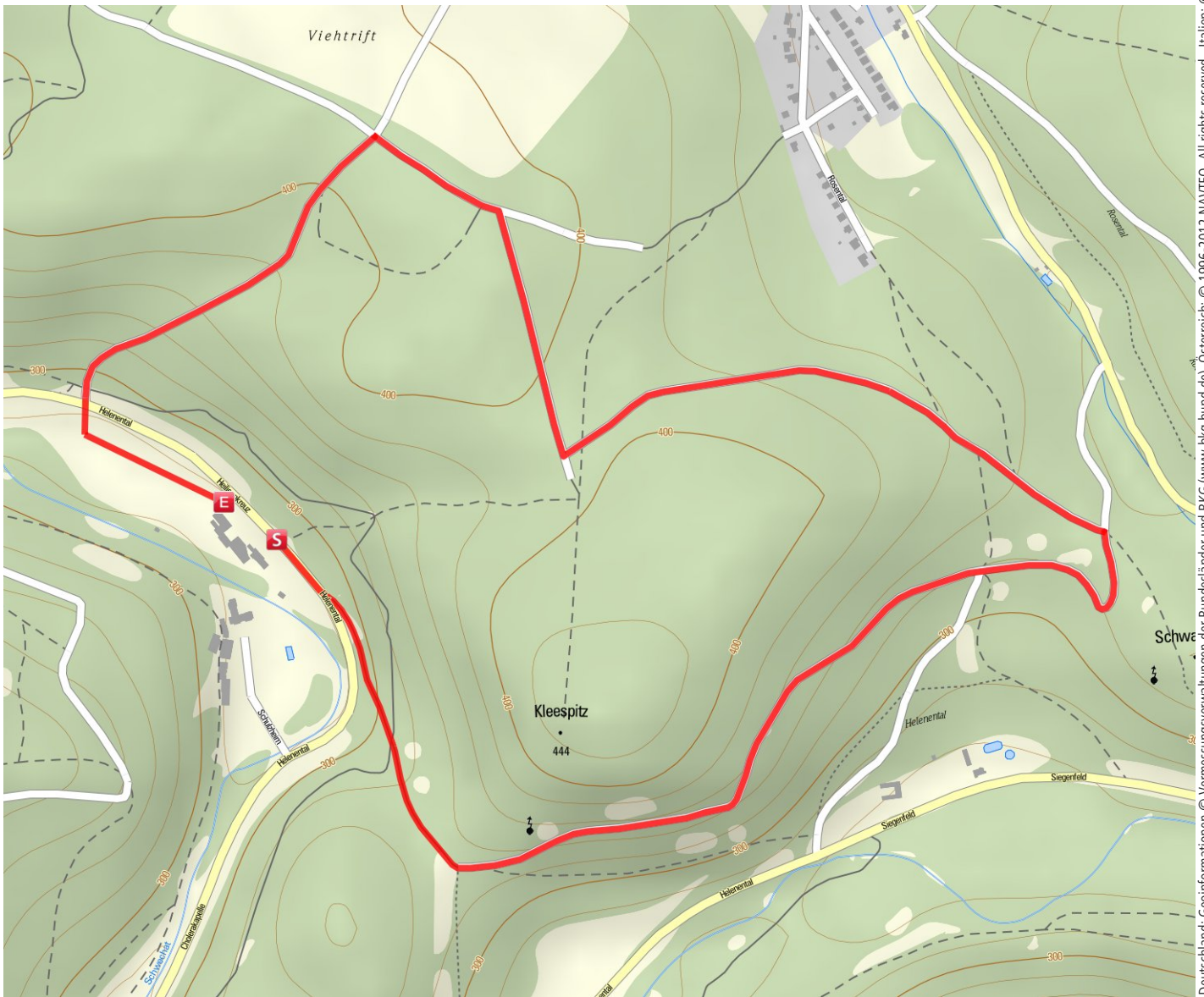


Leichte Tour zum Kleespitz

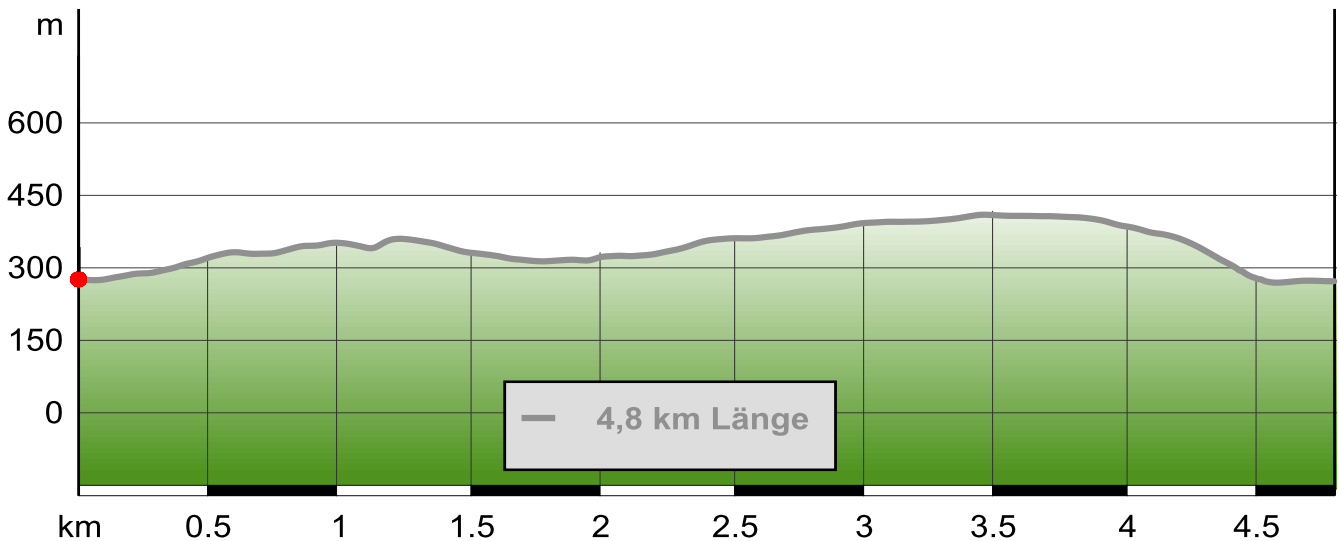
Gütesiegel	BASIC	Länge	4,8 km	Schwierigkeit	leicht
Bewertungen	☆☆☆☆☆ (0)	Höhenmeter	▲ 208 m	Kondition	☆☆☆☆☆
Erlebnis	☆☆☆☆☆		▼ 212 m	Technik	☆☆☆☆☆
Landschaft	☆☆☆☆☆	Dauer	1:05 h		

Empfohlene Jahreszeiten	J	F	M	A	M	J	J	A	S	O	N	D
--------------------------------	---	---	---	---	---	---	---	---	---	---	---	---



Kartengrundlagen: ALPSTEIN Tourismus GmbH & Co.KG, Deutschland; Geoinformationen © Vermessungsverwaltungen der Bundesländer und BKG (www.bkg.bund.de), Österreich; © 1996-2012 NAVTEQ. All rights reserved., Italien; © 1994-2012 NAVTEQ. All rights reserved., Schweiz; Geodata © swisstopo (5704002735)


Leichte Tour zum Kleespitz



Beschreibung

Wegbeschreibung

Von der Krainerhütte hinter dem Parkplatz in Richtung Baden die Straße überqueren und die Forststraße leicht ansteigend folgen, bei der ersten Weggabelung geht es gerade aus, leicht ansteigend bis zu einer Linkskurve, weiter auf der Forststrasse bleiben, es geht bergauf und wieder bergab. Der Strasse folgen und nach einem erneuten leichten Anstieg bei der Weggabelung die linke Forststrasse nehmen und wieder in Richtung Krainerhütte gehen. Der Forstrasse gerade aus folgen bis diese in eine andere Forstrasse mündet dann links gehen und nach ca. 5 Minuten den Vietriftgraben hinunter wieder zurück ins Helenental. Über die Wiese zurück zum Hotel.



Code:

WyNdX

...einfach in der Portalsuche eingeben!

Autor und Quelle

Autor	Josef Dietmann
erstellt	06.08.2012
geändert	20.08.2012
Quelle	outdooractive.com-Community

Link

