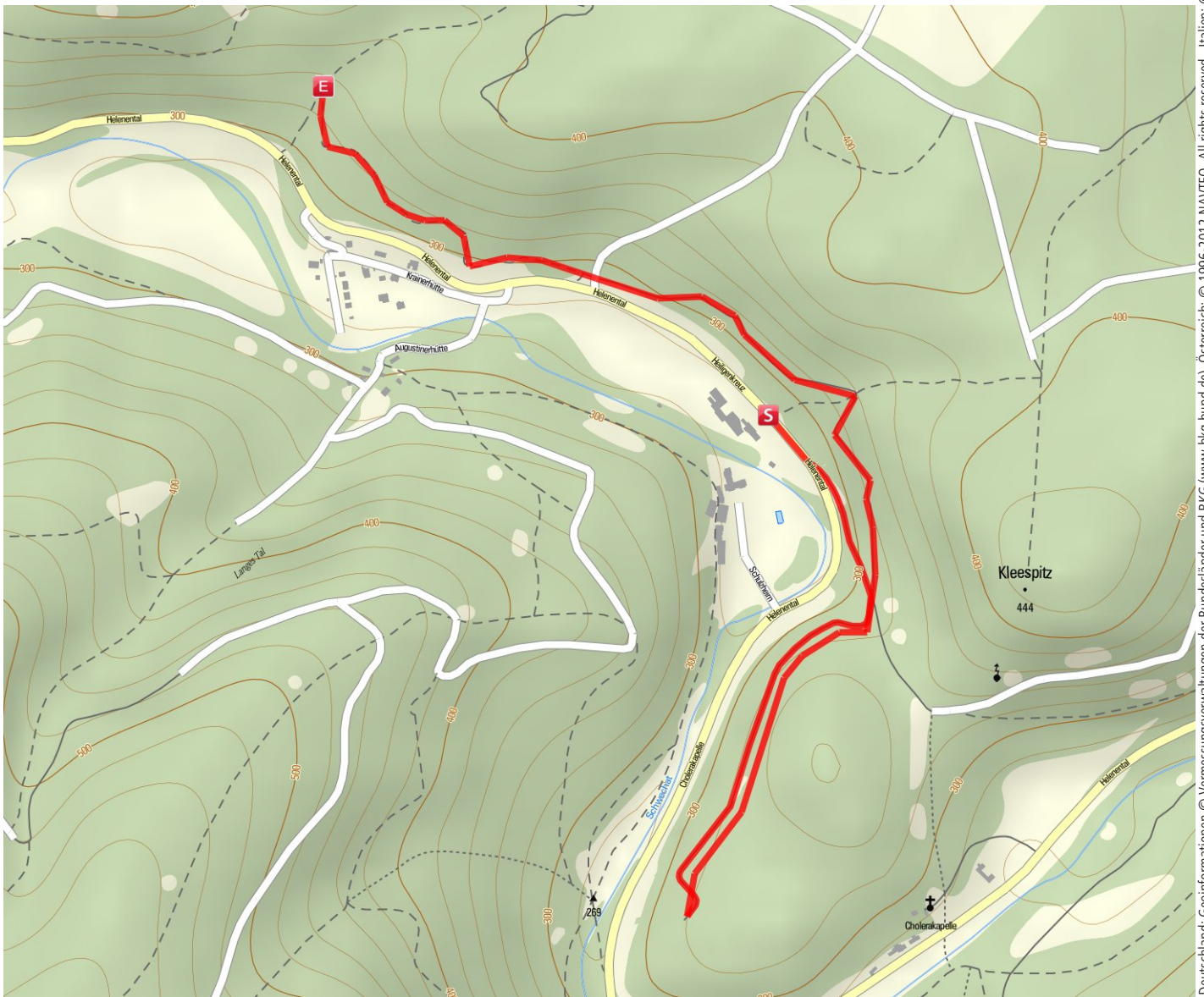


**Landschaftlich schöne Strecke**

<b>Gütesiegel</b>	BASIC	<b>Länge</b>	3,6 km	<b>Schwierigkeit</b>	<b>leicht</b>
<b>Bewertungen</b>	☆☆☆☆☆ (0)	<b>Höhenmeter</b>	▲ 209 m	<b>Kondition</b>	☆☆☆☆☆☆
<b>Erlebnis</b>	☆☆☆☆☆		▼ 159 m	<b>Technik</b>	☆☆☆☆☆☆
<b>Landschaft</b>	☆☆☆☆☆	<b>Dauer</b>	0:50 h		

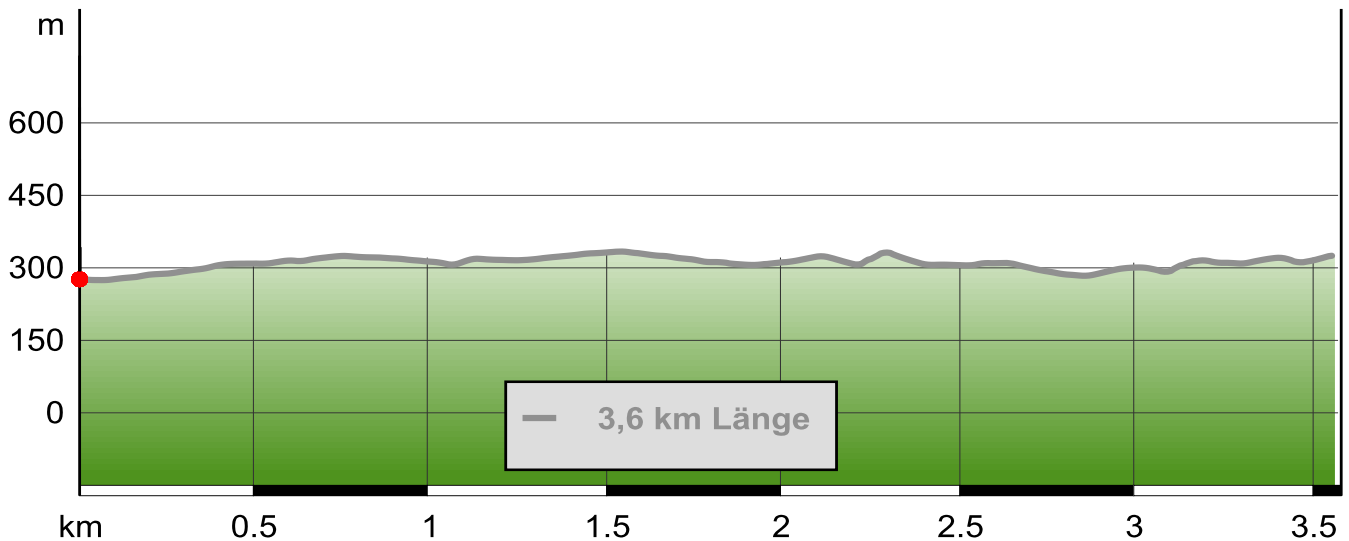
**Empfohlene Jahreszeiten** J F M A M J J A S O N D



Kartengrundlagen: ALPSTEIN Tourismus GmbH & Co.KG, Deutschland; Vermessungsverwaltungen der Bundesländer und BKG (www.bkg.bund.de), Österreich; © 1996-2012 NAVTEQ. All rights reserved., Italien; © 1994-2012 NAVTEQ. All rights reserved., Schweiz; Geodata © swisstopo (5704002735)



## Landschaftlich schöne Strecke



### Beschreibung

#### Kurzbeschreibung

z.B. zum Nordic Walken (ca. 1 Stunde)

#### Wegbeschreibung

Von der Krainerhütte hinter dem Parkplatz in Richtung Baden die Bundesstraße überqueren und die Forststraße ca. 5 Minuten leicht ansteigend folgen, die erste Abzweigung rechts nehmen und den Weg bis zur Ende der Straße folgen. Zurück geht es über den gleichen Weg, bei der Weggabelung wo Sie herauf gekommen sind, geradeaus leicht ansteigend gehen und nicht wieder hinunter. Man geht also oberhalb der Krainerhütte auf einer Forstrasse in Richtung Westen, zuerst leicht bergab, danach wieder leicht bergauf bis zum Ende des Weges. Der Weg ist teilweise verwachsen aber landschaftlich sehr schön. Zurück geht es dann wieder den gleichen Weg bis zur 1. Wegkreuzung und dann wieder die Forststraße hinunter wo Sie gekommen sind.

### Eigenschaften




mit Einkehrmöglichkeit

### Autor und Quelle

<b>Autor</b>	Josef Dietmann
<b>erstellt</b>	03.08.2012
<b>geändert</b>	20.08.2012
<b>Quelle</b>	outdooractive.com-Community

### Link



Code:

WyHcp

...einfach in der Portalsuche eingeben!

