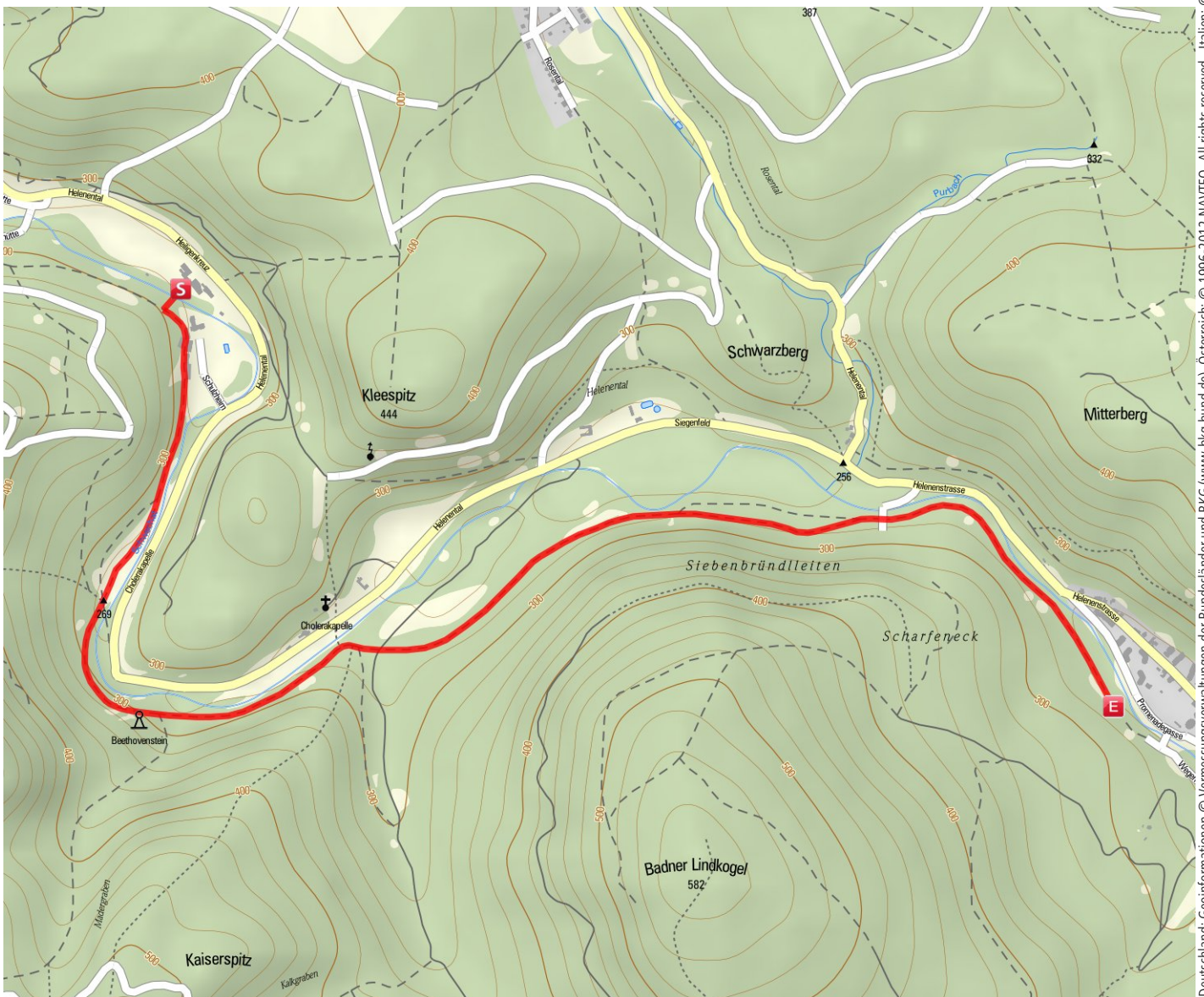


Entlang des Wegerl im Helenental

Gütesiegel	BASIC	Länge	4,6 km	Schwierigkeit	leicht
Bewertungen	☆☆☆☆☆ (0)	Höhenmeter	▲ 147 m	Kondition	☆☆☆☆☆
Erlebnis	☆☆☆☆☆		▼ 159 m	Technik	☆☆☆☆☆
Landschaft	☆☆☆☆☆	Dauer	2:10 h		

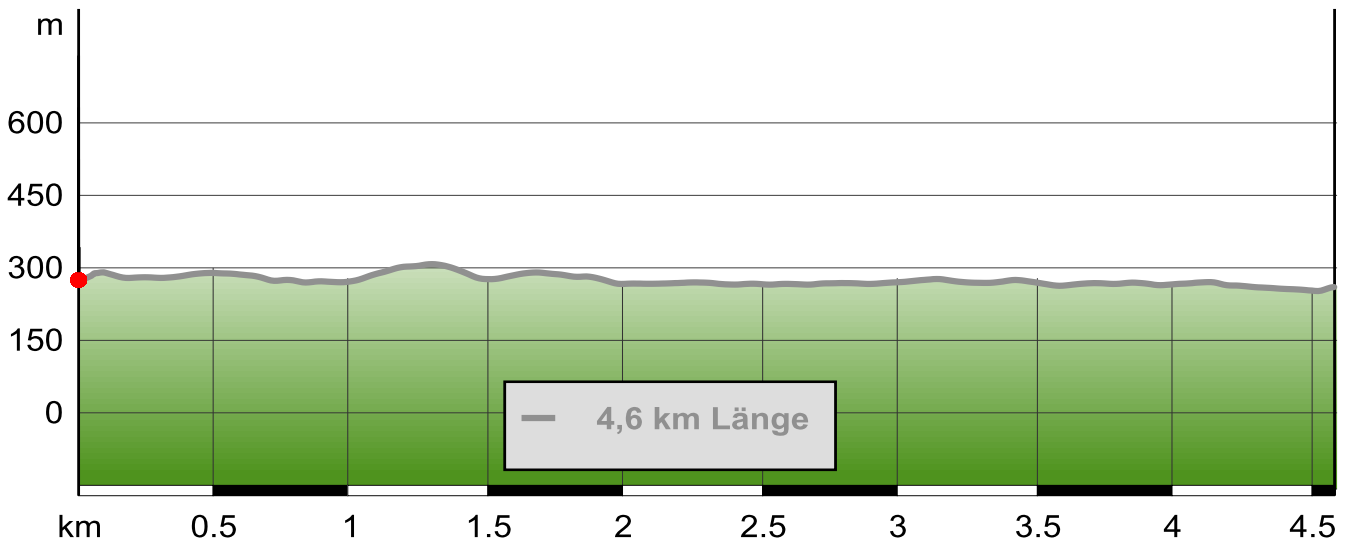
Empfohlene Jahreszeiten J F M A M J J A S O N D



Kartengrundlagen: ALPSTEIN Tourismus GmbH & Co.KG, Deutschland; Geoinformationen © Vermessungsverwaltungen der Bundesländer und BKG (www.bkg.bund.de), Österreich; © 1996-2012 NAVTEQ. All rights reserved., Italien; © 1994-2012 NAVTEQ. All rights reserved., Schweiz; Geodata © swisstopo (5704002735)



Entlang des Wegerl im Helenental



Beschreibung

Beschreibung

Rundweg: 2:10 h

Wegbeschreibung

Über die Brücke zum Wegerl im Helenental, danach links entlang des Baches ca. 25 Minuten bis zur Cholerakapelle, bei der Grotte vorbei danach links auf eine Forststraße, weiter dem Weg folgen bis zur Schwechat, entlang des Bachlaufes bis Sie wieder in das Wegerl im Helenental münden, weiter in Richtung Baden bis zum Gasthaus Hauswiese. Retour geht es über den selben Weg, wobei man bei der Weggabelung wo Sie vorher wieder zum Wegerl zurückgekehrt sind, nicht den rechten Weg mehr nehmen müssen, sondern geradeaus in Richtung Krainerhütte/ Augustinerhütte bleiben können. Falls Sie nicht bis zur Hauswiese gehen möchte, können Sie einfach vorher umdrehen und den gleichen Weg retour gehen.


Autor und Quelle

Autor Josef Dietmann
erstellt 06.08.2012
geändert 20.08.2012

Quelle

outdooractive.com-Community

Link



Code:

WyNgZ

...einfach in der Portalsuche eingeben!

